

Le moulin à vent - Burdinne

Au 18^e siècle, et jusqu'à la fin du 19^e, nous rencontrons à Burdinne un moulin à farine. (au lieu-dit « les Arcys - actuelle rue du Moulin)

Le moulin (qui a donné son nom à la rue) et les bâtiments des propriétaires se trouvaient à la fin de « Tige de la tomballe », l'actuelle rue Neuve.

Le moulin est repris dans les documents historiques en 1709. C'est le meunier Garnot qui payait les dîmes (taxes) à cette époque.

En **1765**, il est géré par Jean-Charles Bacquelaine (décédé à Burdinne le 24 juillet 1799).

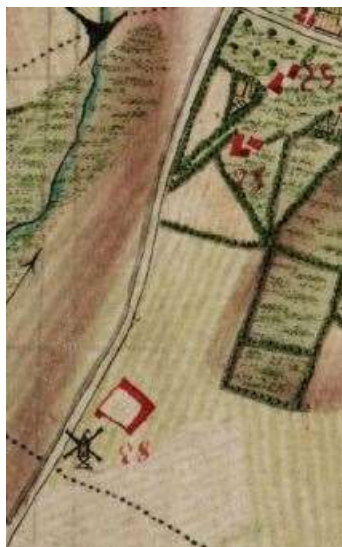
En consultant les cartes de Ferraris (1778), le cadastre Hougardy (1843), et la carte de Vandermaelen (1850), nous voyons le moulin à son emplacement premier, à l'angle de l'actuelle rue Neuve et de la rue du Moulin.

Il resta dans la famille Bacquelaine jusqu'au 29 mars **1852**, date à laquelle Nicolas Bacquelaine le vendit à Antoine-Joseph Lahaye pour la somme de 37.800 frs, Celui-ci déplaça (?) le moulin à environ 100 mètres de son emplacement primitif.

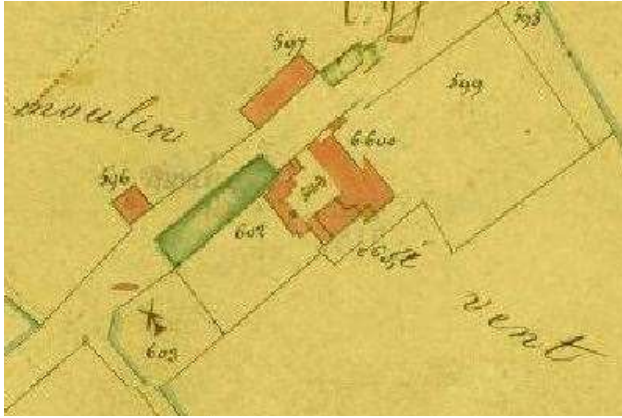
Sur le cadastre de Popp, nous constatons effectivement que le moulin est déplacé. (Ne s'agit-il pas simplement d'une erreur cartographique ?)

Le moulin disparut à la fin du 19^e siècle, probablement emporté par une tempête.

Sur la carte IGN de 1897, les bâtiments apparaissent toujours, mais plus le moulin.

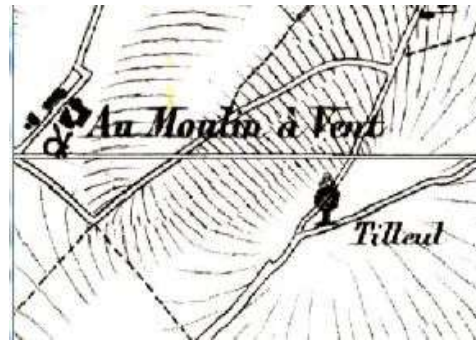
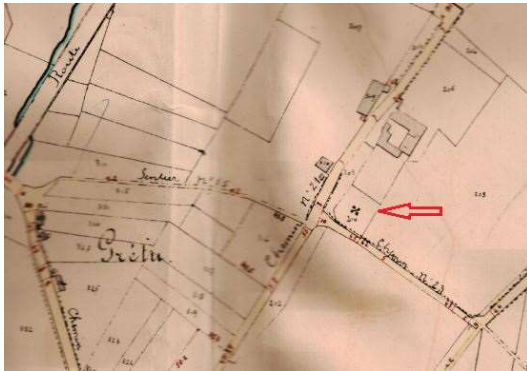


Le moulin et les bâtiments adjacents sur la carte de Ferraris (1778)



Le moulin sur le cadastre de 1818

Les bâtiments que nous apercevons sont : la maison du meunier(600), le pressoir à huile (601), un abreuvoir (en bleu, en face de la maison), le moulin à vent (603), un bâtiment rural (597) et un moulin à moudre le grain (596).



Le moulin sur le cadastre Hougardy (1841) et sur la carte de Vandermaelen (1850)



Le moulin sur le cadastre de Popp (1866).

D'après cette carte, le moulin à vent aurait été déplacé entre 1850 et 1866 ... (réalité ou erreur de cartographie ?)



Carte IGN de 1897. Les bâtiments sont toujours présents, mais le moulin a disparu (entre 1866 et 1897), probablement en 1870, à cause d'une tempête).



Emplacement de l'ancien moulin - Août 2014